



Land Burgenland

Abteilung 4 - Agrarwesen, Natur- und Klimaschutz
Referat Naturschutzrecht

Amt der Bgld. Landesregierung, Europaplatz 1, 7000 Eisenstadt

Gemeinde Rauchwart
Rauchwart 116
7535 Rauchwart

Eisenstadt, am 02.05.2024
Sachb.: Barbara Wallner
Tel.: +43 57 600-2668
E-Mail: post.a4-recht-naturschutz@bgld.gv.at

Zahl: 2024-009.587-1/1

OE: A4-HAU
(Bei Antwortschreiben bitte Zahl und OE anführen)

Betreff: **Abbrennen von Sommersonnwendfeuern – Information zu den Vorgaben nach dem Bundesluftreinhaltegesetz (BLRG) und der Burgenländischen Verbrennungsverbots-Ausnahme-Verordnung (Bgld. VVAV)**

Sehr geehrte Damen und Herren!

Der Jahreszeit entsprechend möchten wir die Gelegenheit nutzen und über die rechtliche Situation im Zusammenhang mit dem Abbrennen von Sommersonnwendfeuern informieren.

Im Burgenland ist das Entfachen von Feuern im Rahmen von Brauchtumsveranstaltungen unter bestimmten Voraussetzungen zulässig (vgl. § 1 Abs. 2 Z 1 und § 2 Burgenländische Verbrennungsverbots-Ausnahme-Verordnung - Bgld. VVAV, LGBl. Nr. 28/2011).

In der Beilage finden Sie detaillierte Ausführungen zu den rechtlichen Vorgaben hinsichtlich







- dem zeitlichen Rahmen
- Öffentlichkeit
- zulässiger Materialien
- Sicherheitsvorkehrungen
- Aufzeichnungen und
- Ausnahmen

für die Abhaltung von Sommersonnwendfeuern.

Ausdrücklich möchten wir darauf hinweisen, dass das Abbrennen von Sommersonnwendfeuern an anderen als den genannten Terminen (2024: 14./15.06., 21./22.06., 28./29.06) nicht erlaubt ist!

Checkliste – Unter folgenden Voraussetzungen ist die Entfachung von Sommersonwendfeuern zulässig:

- Der geplante Termin liegt im zulässigen Zeitraumen:

Juni 2024						
Montag	Dienstag	Mittwoch	Donnerstag	Freitag	Samstag	Sonntag
3	4	5	6	7	8	9
10	11	12	13	14	15	16
						
17	18	19	20	21	22	23
						
24	25	26	27	28	29	30
						

- Das Sommersonwendfeuer ist als Brauchtumsveranstaltung allgemein zugänglich
- Es werden lediglich zulässige Materialien verbrannt: trockenes, biogenes, nicht beschichtetes und nicht lackiertes Material
- Während des Abbrennens ist dauern eine geeignete, volljährige Aufsichtsperson anwesend, welche für die Einhaltung folgender Sicherheitsvorkehrungen verantwortlich ist:
 - Wind < 20 km/h
 - Mindestabstand von 25 m zu benachbarten Gebäuden
 - Verwendung zulässiger Anzündhilfen (keine leicht flüchtigen oder wassergefährdenden Stoffe wie zB Diesel- oder Heizöl, Altöl, Alkohol, Benzin oder Spiritus als Brandbeschleuniger)
 - keine Rauchentwicklung, die zu Beeinträchtigungen der Sicht auf benachbarten Straßen führt (bei Bedarf: Straße absichern)
- Keine Überschreitung von
 - Ozon-Informations- oder Alarmschwellen in einem Ozonüberwachungsgebiet¹
 - Alarmwerten gemäß Anlage 4 des IG-L²
 - Feinstaubgrenzwerten (PM10 TMW) gemäß IG-L am Vortag³
- Beachtung von Maßnahmen zur Gefahrenminimierung für Tiere (Haufen/Schlichtungen nicht zu früh vorbereiten - siehe Infoblatt!)

¹ Ersichtlich im „aktuellen Ozonbericht“ unter <https://www.burgenland.at/themen/umwelt/luftguete/>, „Berichte und Statistiken“

² Im Anlassfall erfolgt eine öffentliche Information der Bevölkerung

³ Ersichtlich im „täglichen Luftgütebericht“ unter <https://www.burgenland.at/themen/umwelt/luftguete/>, „Berichte und Statistiken“

Die Burgenländische Landesregierung hat sich im Zukunftsplan Burgenland das Ziel gesetzt, die Luftqualität im Burgenland weiter zu verbessern - jede und jeder kann zur Erhaltung unserer reinen Luft und einer sauberen Umwelt persönlich einen wertvollen Beitrag leisten! Wir bitten Sie daher, diese Informationen auch der Bevölkerung in geeigneter Weise zur Verfügung zu stellen (Gemeinde-Homepage, Gemeinde-Zeitung, Aussendungen etc.). Gerne können Sie die beiliegenden Unterlagen hierfür verwenden.

Weitere Informationen finden Sie unter diesem Link:

[https://www.burgenland.at/themen/umwelt/luftguete/informationen/publikationen/brauchtuumsfeuer-aber-richtig/](https://www.burgenland.at/themen/umwelt/luftguete/informationen/publikationen/brauchtuumsfeuer-<u>aber-richtig/</u>)

Ergeht an:

- 1) Magistrat Eisenstadt, Hauptstraße 35, 7000 Eisenstadt
- 2) Magistrat Rust, Conradplatz 1, 7071 Rust
- 3) Marktgemeinde Breitenbrunn am Neusiedler See, Eisenstädterstraße 18, 7091 Breitenbrunn am Neusiedler See
- 4) Marktgemeinde Donnerskirchen, Hauptstraße 29, 7082 Donnerskirchen
- 5) Marktgemeinde Großhöflein, Hauptstraße 37, 7051 Großhöflein
- 6) Marktgemeinde Hornstein, Rathausplatz 1, 7053 Hornstein
- 7) Gemeinde Klingenbach, Grünberggasse 1, 7013 Klingenbach
- 8) Gemeinde Leithaprodersdorf, Schulgasse 1, 2443 Leithaprodersdorf
- 9) Gemeinde Mörbisch am See, Hauptstraße 22, 7072 Mörbisch am See
- 10) Gemeinde Müllendorf, Kapellenplatz 1, 7052 Müllendorf
- 11) Stadtgemeinde Neufeld an der Leitha, Hauptstraße 55, 2491 Neufeld an der Leitha
- 12) Marktgemeinde Oggau am Neusiedler See, Hauptstraße 52, 7063 Oggau am Neusiedler See
- 13) Gemeinde Oslip, Hauptstraße 7, 7064 Oslip
- 14) Stadtgemeinde Purbach am Neusiedler See, Hauptgasse 38, 7083 Purbach am Neusiedler See
- 15) Marktgemeinde Sankt Margarethen im Burgenland, Hauptplatz 1, 7062 Sankt Margarethen im Burgenland
- 16) Gemeinde Schützen am Gebirge, Dorfplatz 1, 7081 Schützen am Gebirge
- 17) Marktgemeinde Siegendorf, Rathausplatz 1, 7011 Siegendorf
- 18) Marktgemeinde Steinbrunn, Obere Hauptstraße 1, 7035 Steinbrunn
- 19) Gemeinde Trausdorf an der Wulka, DDr. Stefan Laszlo Platz 3, 7061 Trausdorf an der Wulka
- 20) Gemeinde Wimpassing an der Leitha, Hauptstraße 8, 2485 Wimpassing an der Leitha
- 21) Marktgemeinde Wulkaprodersdorf, Obere Hauptstraße 1, 7041 Wulkaprodersdorf
- 22) Marktgemeinde Loretto, Hauptplatz 9, 2443 Loretto
- 23) Gemeinde Stotzing, Hauptstraße 19, 2443 Stotzing
- 24) Gemeinde Zillingtal, Landstraße 3, 7034 Zillingtal
- 25) Gemeinde Zagersdorf, Hauptstraße 15, 7012 Zagersdorf
- 26) Gemeinde Bocksdorf, Herrengasse 11, 7553 Bocksdorf
- 27) Gemeinde Burgauberg-Neudauberg, Höhenstraße 3, 7574 Burgauberg-Neudauberg
- 28) Marktgemeinde Eberau, Marktstraße 27, 7521 Eberau
- 29) Gemeinde Gerersdorf-Sulz, Hauptplatz 1, 7542 Gerersdorf-Sulz
- 30) Stadtgemeinde Güssing, Hauptplatz 7, 7540 Güssing
- 31) Marktgemeinde Güttenbach, Marktplatz 1, 7536 Güttenbach
- 32) Gemeinde Heiligenbrunn, Heiligenbrunn 33, 7522 Heiligenbrunn
- 33) Marktgemeinde Kukmirn, Dorfplatz 2, 7543 Kukmirn
- 34) Gemeinde Neuberg im Burgenland, Hauptplatz 1, 7537 Neuberg im Burgenland
- 35) Gemeinde Neustift bei Güssing, Dorfstraße 1, 7545 Neustift bei Güssing
- 36) Gemeinde Olbendorf, Dorf 1, 7534 Olbendorf

- 37) Marktgemeinde Ollersdorf im Burgenland, Gemeindeplatz 1, 7533 Ollersdorf im Burgenland
- 38) Marktgemeinde Sankt Michael im Burgenland, Hauptplatz 8, 7535 Sankt Michael im Burgenland
- 39) Marktgemeinde Stegersbach, Hauptplatz 7, 7551 Stegersbach
- 40) Marktgemeinde Stinatz, Hauptplatz 1, 7552 Stinatz
- 41) Marktgemeinde Strem, Lindenstraße 1, 7522 Strem
- 42) Gemeinde Tobaj, Tobaj 107, 7544 Tobaj
- 43) Gemeinde Hackerberg, Hackerberg 77, 8292 Hackerberg
- 44) Gemeinde Wörterberg, Hauptstraße 39, 7550 Wörterberg
- 45) Gemeinde Großmürbisch, Großmürbisch 120, 7540 Großmürbisch
- 46) Gemeinde Inzenhof, Inzenhof 42, 7540 Inzenhof
- 47) Gemeinde Kleinmürbisch, Kleinmürbisch 1, 7540 Kleinmürbisch
- 48) Gemeinde Tschanigraben, Inzenhof 42, 7540 Tschanigraben
- 49) Gemeinde Heugraben, Heugraben 120, 7551 Heugraben
- 50) Gemeinde Rohr im Burgenland, Florianiweg 2, 7554 Rohr im Burgenland
- 51) Gemeinde Bildein, Florianigasse 1, 7521 Bildein
- 52) Gemeinde Rauchwart, Rauchwart 116, 7535 Rauchwart
- 53) Gemeinde Moschendorf, Gemeindegasse 1, 7546 Moschendorf
- 54) Marktgemeinde Deutsch Kaltenbrunn, Marktplatz 1, 7572 Deutsch Kaltenbrunn
- 55) Gemeinde Eltendorf, Kirchenstraße 2, 7562 Eltendorf
- 56) Marktgemeinde Heiligenkreuz im Lafnitztal, Untere Hauptstraße 1, 7561 Heiligenkreuz im Lafnitztal
- 57) Stadtgemeinde Jennersdorf, Hauptplatz 5a, 8380 Jennersdorf
- 58) Marktgemeinde Minihof-Liebau, Minihof-Liebau 25, 8384 Minihof-Liebau
- 59) Marktgemeinde Mogersdorf, Mogersdorf 2, 8382 Mogersdorf
- 60) Marktgemeinde Neuhaus am Klausenbach, Hauptstraße 25, 8385 Neuhaus am Klausenbach
- 61) Marktgemeinde Rudersdorf, Kirchenplatz 1, 7571 Rudersdorf
- 62) Marktgemeinde Sankt Martin an der Raab, Hauptplatz 7, 8383 Sankt Martin an der Raab
- 63) Gemeinde Weichselbaum, Maria Bild 2a, 8382 Weichselbaum
- 64) Gemeinde Königsdorf, Dorfstraße 19, 7563 Königsdorf
- 65) Gemeinde Mühlgraben, Feldanergraben 1/1, 8385 Mühlgraben
- 66) Gemeinde Draßburg, Eisenstädterstraße 7, 7021 Draßburg
- 67) Gemeinde Forchtenstein, Hauptstraße 54, 7212 Forchtenstein
- 68) Gemeinde Hirm, Hauptstraße 17, 7024 Hirm
- 69) Gemeinde Loipersbach im Burgenland, Badstraße 1, 7020 Loipersbach im Burgenland
- 70) Gemeinde Marz, Schulstraße 11, 7221 Marz
- 71) Stadtgemeinde Mattersburg, Brunnenplatz 4, 7210 Mattersburg
- 72) Marktgemeinde Neudörfel, Rathausplatz, 7201 Neudörfel
- 73) Gemeinde Pöttelsdorf, Hauptstraße 64, 7025 Pöttelsdorf
- 74) Marktgemeinde Pöttsching, Amtsgebäude 1, 7033 Pöttsching
- 75) Marktgemeinde Rohrbach bei Mattersburg, Karl-Stix-Platz 1, 7222 Rohrbach bei Mattersburg
- 76) Gemeinde Bad Sauerbrunn, Wiener Neustädter Straße 2, 7202 Bad Sauerbrunn
- 77) Marktgemeinde Schattendorf, Fabriksgasse 44, 7022 Schattendorf
- 78) Gemeinde Sieggraben, Obere Hauptstraße 8, 7223 Sieggraben
- 79) Gemeinde Sigleß, Hauptstraße 8, 7032 Sigleß
- 80) Marktgemeinde Wiesen, Rathausplatz 1, 7203 Wiesen
- 81) Gemeinde Antau, Europaplatz 1, 7042 Antau
- 82) Gemeinde Baumgarten, Florianiplatz 10, 7021 Baumgarten
- 83) Gemeinde Zemendorf-Stöttera, Kirchenplatz 11, 7023 Zemendorf-Stöttera
- 84) Gemeinde Krensdorf, Hauptplatz 1, 7031 Krensdorf
- 85) Marktgemeinde Andau, Hauptgasse 8, 7163 Andau
- 86) Marktgemeinde Apetlon, Kirchengasse 3, 7143 Apetlon
- 87) Gemeinde Bruckneudorf, Bahnhofplatz 5, 2460 Bruckneudorf
- 88) Gemeinde Deutsch Jahrndorf, Obere Hauptstraße 12, 2423 Deutsch Jahrndorf

- 89) Stadtgemeinde Frauenkirchen, Amtshausgasse 5, 7132 Frauenkirchen
- 90) Gemeinde Gattendorf, Hauptplatz 4, 2474 Gattendorf
- 91) Marktgemeinde Gols, Untere Hauptstraße 10, 7122 Gols
- 92) Gemeinde Halbturn, Wiener Straße 3, 7131 Halbturn
- 93) Marktgemeinde Illmitz, Obere Hauptstraße 2-4, 7142 Illmitz
- 94) Marktgemeinde Jois, Untere Hauptstr 23, 7093 Jois
- 95) Marktgemeinde Kittsee, Schlosspark 1, 2421 Kittsee
- 96) Gemeinde Mönchhof, Kirchenplatz 11a, 7123 Mönchhof
- 97) Stadtgemeinde Neusiedl am See, Hauptplatz 1, 7100 Neusiedl am See
- 98) Gemeinde Nickelsdorf, Obere Hauptstraße 3, 2425 Nickelsdorf
- 99) Gemeinde Pama, Hauptplatz 1, 2422 Pama
- 100) Gemeinde Pamhagen, Hauptstraße 7, 7152 Pamhagen
- 101) Gemeinde Parndorf, Hauptstraße 52a, 7111 Parndorf
- 102) Marktgemeinde Podersdorf am See, Hauptstraße 2, 7141 Podersdorf am See
- 103) Marktgemeinde Sankt Andrä am Zicksee, Hauptstraße 59, 7161 Sankt Andrä am Zicksee
- 104) Gemeinde Tadten, Obere Hauptstraße 1, 7162 Tadten
- 105) Marktgemeinde Wallern im Burgenland, Hauptstraße 4, 7151 Wallern im Burgenland
- 106) Marktgemeinde Weiden am See, Raiffeisenplatz 5, 7121 Weiden am See
- 107) Gemeinde Winden am See, Hauptstraße 8, 7092 Winden am See
- 108) Marktgemeinde Zurndorf, Untere Hauptstraße 4, 2424 Zurndorf
- 109) Gemeinde Neudorf, Untere Hauptstraße 2, 2475 Neudorf
- 110) Gemeinde Potzneusiedl, Untere Hauptstraße 26, 2473 Potzneusiedl
- 111) Gemeinde Edelstal, Hauptstraße 33A, 2413 Edelstal
- 112) Marktgemeinde Deutschkreutz, Hauptstraße 79, 7301 Deutschkreutz
- 113) Marktgemeinde Draßmarkt, Hauptstraße 39, 7372 Draßmarkt
- 114) Gemeinde Frankenau-Unterpullendorf, Frankenau 108, 7361 Frankenau-Unterpullendorf
- 115) Gemeinde Großwarasdorf, Obere Hauptstraße 18, 7304 Großwarasdorf
- 116) Marktgemeinde Horitschon, Hauptstraße 43, 7312 Horitschon
- 117) Gemeinde Kaisersdorf, Hauptstraße 57, 7342 Kaisersdorf
- 118) Marktgemeinde Kobersdorf, Hauptstraße 38, 7332 Kobersdorf
- 119) Marktgemeinde Lackenbach, Postgasse 6, 7322 Lackenbach
- 120) Marktgemeinde Lockenhaus, Hauptplatz 10, 7442 Lockenhaus
- 121) Marktgemeinde Lutzmannsburg, Neustiftplatz 1, 7361 Lutzmannsburg
- 122) Gemeinde Mannersdorf an der Rabnitz, Hauptstraße 68, 7444 Mannersdorf an der Rabnitz
- 123) Marktgemeinde Markt Sankt Martin, Kirchenplatz 17, 7341 Markt Sankt Martin
- 124) Marktgemeinde Neckenmarkt, Rathausgasse 1, 7311 Neckenmarkt
- 125) Gemeinde Neutal, Hauptstraße 47, 7343 Neutal
- 126) Gemeinde Nikitsch, Hauptstraße 87, 7302 Nikitsch
- 127) Stadtgemeinde Oberpullendorf, Hauptstraße 9, 7350 Oberpullendorf
- 128) Gemeinde Pilgersdorf, Kirchschlager Straße 2, 7441 Pilgersdorf
- 129) Gemeinde Piringsdorf, Bundesstraße 14, 7373 Piringsdorf
- 130) Marktgemeinde Raiding, Franz Liszt-Platz 1, 7321 Raiding
- 131) Gemeinde Ritzing, Lange Zeile 21, 7323 Ritzing
- 132) Marktgemeinde Steinberg-Dörfel, Untere Hauptstraße 10, 7453 Steinberg-Dörfel
- 133) Marktgemeinde Stooß, Hauptstraße 72, 7344 Stooß
- 134) Marktgemeinde Weppersdorf, Hauptstraße 104, 7331 Weppersdorf
- 135) Gemeinde Lackendorf, Hauptstraße 27, 7321 Lackendorf
- 136) Marktgemeinde Unterfrauenhaid, Hauptstraße 28, 7321 Unterfrauenhaid
- 137) Gemeinde Unterrabnitz-Schwendgraben, Hauptstraße 54, 7371 Unterrabnitz-Schwendgraben
- 138) Gemeinde Weingraben, Hauptplatz 5, 7374 Weingraben
- 139) Gemeinde Oberloisdorf, Hauptstraße 63, 7451 Oberloisdorf
- 140) Gemeinde Bad Tatzmannsdorf, Joseph-Haydn-Platz 1, 7431 Bad Tatzmannsdorf
- 141) Marktgemeinde Bernstein, Hauptstraße 68, 7434 Bernstein

- 142) Gemeinde Deutsch Schützen-Eisenberg, Untere Hauptstraße 24, 7474 Deutsch Schützen-Eisenberg
- 143) Gemeinde Grafenschachen, Grafenschachen 153, 7423 Grafenschachen
- 144) Marktgemeinde Großpetersdorf, Hauptstraße 36, 7503 Großpetersdorf
- 145) Gemeinde Hannersdorf, Hannersdorf 166, 7473 Hannersdorf
- 146) Gemeinde Kemeten, Bachgasse 2, 7531 Kemeten
- 147) Marktgemeinde Kohfidisch, Obere Hauptstraße 4, 7512 Kohfidisch
- 148) Marktgemeinde Litzelsdorf, Marktplatz 1, 7532 Litzelsdorf
- 149) Gemeinde Loipersdorf-Kitzladen, Hauptplatz 1, 7410 Loipersdorf-Kitzladen
- 150) Marktgemeinde Mariasdorf, Mariasdorf 53, 7433 Mariasdorf
- 151) Marktgemeinde Markt Allhau, Gemeinestraße 29, 7411 Markt Allhau
- 152) Marktgemeinde Markt Neuhodis, Markt Neuhodis 30, 7464 Markt Neuhodis
- 153) Gemeinde Mischendorf, Hauptplatz 1, 7511 Mischendorf
- 154) Gemeinde Oberdorf im Burgenland, Untere Hauptstraße 9, 7501 Oberdorf im Burgenland
- 155) Gemeinde Oberschützen, Hauptplatz 1, 7432 Oberschützen
- 156) Stadtgemeinde Oberwart, Hauptplatz 9, 7400 Oberwart
- 157) Stadtgemeinde Pinkafeld, Hauptplatz 1, 7423 Pinkafeld
- 158) Marktgemeinde Rechnitz, Hauptplatz 10, 7471 Rechnitz
- 159) Marktgemeinde Riedlingsdorf, Obere Hauptstraße 1, 7422 Riedlingsdorf
- 160) Marktgemeinde Rotenturm an der Pinka, Schloßplatz 2, 7501 Rotenturm an der Pinka
- 161) Gemeinde Schachendorf, Schachendorf 218, 7472 Schachendorf
- 162) Stadtgemeinde Stadtschlaining, Baumkircher Gasse 1, 7461 Stadtschlaining
- 163) Gemeinde Unterkohlstätten, Unterkohlstätten 32, 7435 Unterkohlstätten
- 164) Gemeinde Unterwart, Marienplatz 3, 7502 Unterwart
- 165) Gemeinde Weiden bei Rechnitz, Weiden bei Rechnitz 64, 7463 Weiden bei Rechnitz
- 166) Gemeinde Wiesfleck, Wiesfleck 80, 7423 Wiesfleck
- 167) Marktgemeinde Wolfau, Hauptstraße 43, 7412 Wolfau
- 168) Marktgemeinde Neustift an der Lafnitz, Neustift an der Lafnitz 1, 7423 Neustift an der Lafnitz
- 169) Gemeinde Jabing, An der Pinka 18, 7503 Jabing
- 170) Gemeinde Badersdorf, Obere Dorfstraße 5, 7512 Badersdorf
- 171) Gemeinde Schandorf, Schandorf 150, 7472 Schandorf
- 172) Landesumweltanwaltschaft, Europaplatz 1, 7000 Eisenstadt
- 173) Landessicherheitszentrale Burgenland, Europaplatz 1, 7000 Eisenstadt
- 174) Referat Luftreinhaltung und Luftgüte, Europaplatz 1, 7000 Eisenstadt
- 175) Landwirtschaftskammer Burgenland, Esterhazystraße 15, 7000 Eisenstadt
- 176) Landespolizeidirektion Burgenland, Neusiedler Straße 84, 7000 Eisenstadt
- 177) Diözese Eisenstadt, Sankt-Rochus-Straße 21, 7000 Eisenstadt
- 178) Verein Burgenländischer Naturschutzorgane, Europaplatz 1, 7000 Eisenstadt
- 179) Bezirkshauptmannschaft Neusiedl am See
- 180) Bezirkshauptmannschaft Eisenstadt-Umgebung
- 181) Bezirkshauptmannschaft Mattersburg
- 182) Bezirkshauptmannschaft Oberpullendorf
- 183) Bezirkshauptmannschaft Oberwart
- 184) Bezirkshauptmannschaft Güssing
- 185) Bezirkshauptmannschaft Jennersdorf
- 186) Magistrat Eisenstadt, Hauptstraße 35, 7000 Eisenstadt
- 187) Magistrat Rust, Conradplatz 1, 7071 Rust

Mit freundlichen Grüßen
Für die Landesregierung:

Mag. Ljuba Szinovatz



Dieses Dokument wurde amtssigniert.
Siegelprüfung und Verifikation unter
www.burgenland.at/amtssignatur







Amt der Burgenländischen Landesregierung • A-7000 Eisenstadt • Europaplatz 1
Telefon +43 57 600-0 • Fax +43 2682 61884 • E-Mail anbringen@bgld.gv.at
www.burgenland.at • Datenschutz <https://www.burgenland.at/datenschutz>

Informationsblatt: Sommersonnwendfeuer 2024

Im Burgenland ist das Entfachen von Feuern im Rahmen von Brauchtumsveranstaltungen unter bestimmten Voraussetzungen zulässig (vgl. § 1 Abs. 2 Z 1 und § 2 Burgenländische Verbrennungsverbots-Ausnahme-Verordnung - Bgld. VVAV, LGBl. Nr. 28/2011 iVm § 3 Abs. 4 Z 3 Bundesluftreinhaltegesetz - BLRG, BGBl. I Nr. 137/2002, idgF):

I. Zeitlicher Rahmen

Erlaubt sind Feuer zur Sommersonnenwende am Abend und in der Nacht vom 21. Juni bis 22. Juni. Die Feuer dürfen auch jeweils am Wochenende vor und am Wochenende nach dem oben angeführten Termin abgebrannt werden.

Juni 2024						
Montag	Dienstag	Mittwoch	Donnerstag	Freitag	Samstag	Sonntag
3	4	5	6	7	8	9
10	11	12	13	14 	15 	16
17	18	19	20	21 	22 	23
24	25	26	27	28 	29 	30

II. Öffentlichkeit

Brauchtumsveranstaltungen wie das Abbrennen von Sommersonnwendfeuern müssen allgemein zugänglich sein.

Das Abbrennen von Materialien im eigenen, privaten Garten stellt jedenfalls kein Brauchtumsfeuer dar, selbst wenn dies zur erlaubten Zeit (siehe I.) erfolgt. Solche Feuer sind absolut verboten (vgl. auch § 3 Abs. 1 Bundesluftreinhaltegesetz - BLRG, BGBl. I Nr. 137/2002, idgF).

III. Zulässige Materialien

Brauchtumsfeuer dürfen ausschließlich mit trockenen biogenen nicht beschichteten und nicht lackierten Materialien beschickt werden. Das Verbrennen von nicht biogenen Materialien wie behandeltem (zB lackiertem) Holz bis hin zu Müll ist absolut verboten.

Frischer Grünschnitt wie Äste, Laub und Gehölz gehören auf die Grünschnittdeponie oder gehäckselt und kompostiert. Bauabfall und anderer Müll sind beim örtlichen Sammelzentrum abzuliefern oder in den dafür vorgesehenen Sammelbehältern zu entsorgen.

IV. Sicherheitsvorkehrungen

Während des Abbrennens muss eine geeignete, zumindest volljährige Aufsichtsperson dauernd anwesend sein, welche für die Einhaltung der nachfolgend aufgezählten Sicherheitsvorkehrungen verantwortlich ist.

„Geeignet“ ist die Aufsichtsperson dann, wenn sie eigenberechtigt ist und in der Lage ist,

- *Gefahrensituationen im Zusammenhang mit dem Verbrennungsvorgang zu erkennen,*
- *die entsprechenden Maßnahmen im Rahmen der vorgesehenen Regelungen zu setzen und*
- *bei Gefahr in Verzug das Feuer zu löschen oder dafür zu sorgen, dass es gelöscht wird.*

→ Ab einer Windgeschwindigkeit von 20 km/h (mäßiger Wind; Zweige bewegen sich, loses Papier wird vom Boden gehoben) ist das Abbrennen verboten.

→ Es ist darauf zu achten, dass sich das Feuer mindestens in einem Abstand von 25 m zu benachbarten Gebäuden befindet.

→ Zum Entzünden des Feuers dürfen nur zugelassene Anzündhilfen verwendet werden. Die Verwendung von leicht flüchtigen oder wassergefährdenden Stoffen wie zB Diesel- oder Heizöl, Altöl, Alkohol, Benzin oder Spiritus als Brandbeschleuniger zum Entzünden oder zur Aufrechterhaltung des Feuers ist verboten.

→ Es ist zu vermeiden, dass Rauchentwicklung zu Beeinträchtigungen der Sicht auf benachbarten Straßen führt.

V. Aufzeichnungen

Es ist nicht verpflichtend vorgesehen, dass schriftliche Nachweise über das Abbrennen von Brauchtumsfeuern zu erstellen und vorzulegen sind. Im eigenen Interesse der Veranstalter von Brauchtumsfeuern wird jedoch empfohlen, Aufzeichnungen zu führen,

- wer
- auf welchen Grundstücken
- ab wann und
- wie lange

Feuer abgebrannt hat. Diese Aufzeichnungen können bei eventuellen Strafverfahren sehr wichtig sein.

VI. Ausnahmen von der Abbrenn-Erlaubnis

Das Abbrennen von Brauchtuumsfeuern ist nicht zulässig, wenn

- in einem Ozonüberwachungsgebiet¹ eine Überschreitung der Ozon-Informations- oder Alarmschwelle² vorliegt;
- im Gebiet die Alarmwerte gemäß Anlage 4 des IG-L überschritten sind³;
- die Feinstaubgrenzwerte (PM10 TMW) gemäß IG-L am Vortag überschritten waren⁴.

HINWEIS!

Brauchtuumsfeuer können eine Gefahr für Tiere darstellen, welche in frühzeitig aufgeschichtete bzw. sehr dicht gepackte Haufen „einziehen“ (Igel, Vogelbruten).

Folgende Vorsichtsmaßnahmen können getroffen werden:

- ✓ den Haufen möglichst spät errichten
- ✓ bei früherer Errichtung: das Material sollte vor allem in Bodennähe nicht zu dicht gepackt sein (dicke Stämme zu unterst, für das menschliche Auge mindestens 50 cm tief einsehbar)
- ✓ wenn die beiden obigen Punkte nicht erfüllt werden können: knapp vor dem Anzünden die Tiere mit einem Ultraschallgerät, wie es z.B. für Marderabwehr verwendet wird, vertreiben

ACHTUNG!

- Bei Verstößen gegen die ausgeführten Bestimmungen sieht das Gesetz Strafen von bis zu € 3.630,- vor (vgl. § 8 BLRG)
- Bei Verstößen gegen das Verbrennungsverbot hat die BVB das Löschen des Feuers aufzutragen (§3 Abs. 2 BLRG) und bei Nichtbefolgung des Auftrages die Löschung gegen Ersatz der Kosten durch den Verpflichteten nötigenfalls unverzüglich durchführen zu lassen.

¹ im Sinne des § 1 des Ozongesetzes, BGBl. Nr. 210/1992, idgF

² Ersichtlich im „aktuellen Ozonbericht“ unter <https://www.burgenland.at/themen/umwelt/luftguete/>, „Berichte und Statistiken“

³ Im Anlassfall erfolgt eine öffentliche Information der Bevölkerung

⁴ Ersichtlich im „täglichen Luftgütebericht“ unter <https://www.burgenland.at/themen/umwelt/luftguete/>, „Berichte und Statistiken“



- ✓ Zulässiger Zeitpunkt
- ✓ Allgemein zugängliche Brauchtumsveranstaltung
- ✓ Nicht beschichtetes und nicht lackiertes, trockenes biogenes Material
- ✓ Geeignete, volljährige Aufsichtsperson (vgl. § 2 Bgld. VVAV), verantwortlich für:
 - Wind < 20 km/h
 - Mindestabstand von 25 m zu benachbarten Gebäuden
 - Zulässige Anzündhilfen
 - Keine Sichtbeeinträchtigung auf benachbarten Straßen
- ✓ Keine aktuelle Überschreitung bestimmter Luftgütemesswerte
- ✓ Vorsichtsmaßnahmen zur Gefahrenminimierung für Tiere



- * Außerhalb des erlaubten Zeitraums
- * Private Brauchtumsfeuer im eigenen Garten
- * Abfälle; beschichtetes, lackiertes Material; nasses biogenes Material (frischer Grünschnitt gehört auf die Grünschnittdeponie oder gehäckselt und kompostiert!)
- * Wind > 20 km/h (mäßiger Wind; Zweige bewegen sich, loses Papier wird vom Boden gehoben)
- * Mindestabstand < 25m von benachbarten Gebäuden
- * Verwendung von leicht flüchtigen oder wassergefährdenden Stoffen (z.B. Diesel- oder Heizöl, Altöl, Alkohol, Benzin oder Spiritus) als Brandbeschleuniger zum Entzünden oder zur Aufrechterhaltung des Feuers
- * Raumentwicklung, welche zur Sichtbehinderung auf benachbarten Straßen führt
- * Aktuelle Überschreitung bestimmter Luftgütemesswerte